

Objectenkaart met bijlagen en objectenlijst

Deze as-built objectenkaart met as-built kaartbijlagen 'beoordeling en markering' en 'kabels en leidingen' en de objectenlijst is in vijfvoud opgemaakt en ondertekend te Petten op 4 november 2015.

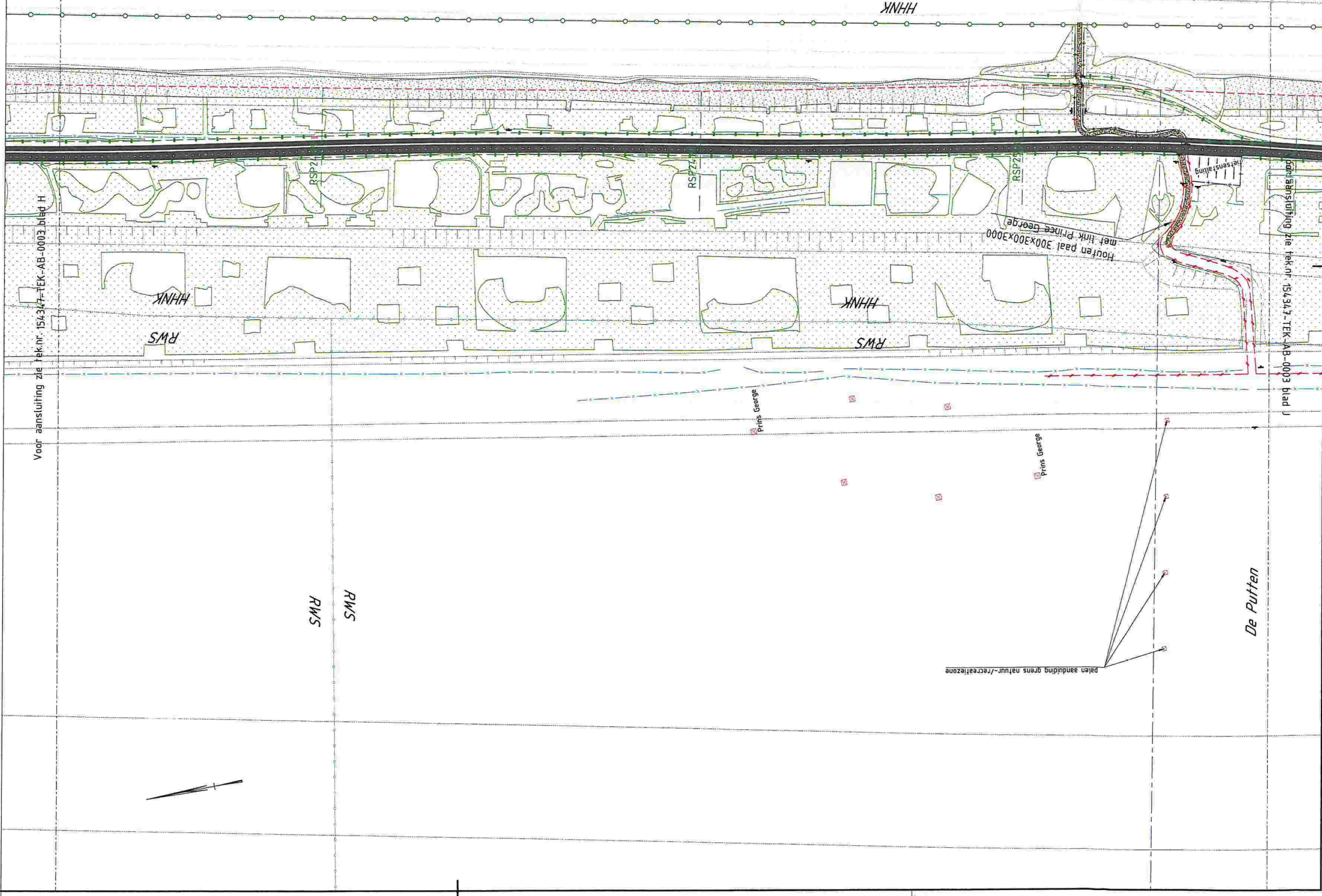
✓
GEMEENTE BERGEN
Mevrouw O. Rasch





















































GEMEENTE SCHAGEN
De heer J.C.J. Beemsterboer

STAATSBOSBEHEER
mevrouw T. van der Zanden

RIJKSWATERSTAAT
Mevrouw N.M. Beekman

HOOGEEMRAADSCHAP HOLLANDS NOORDERKWARTIER
De heer C.J.M. Stam

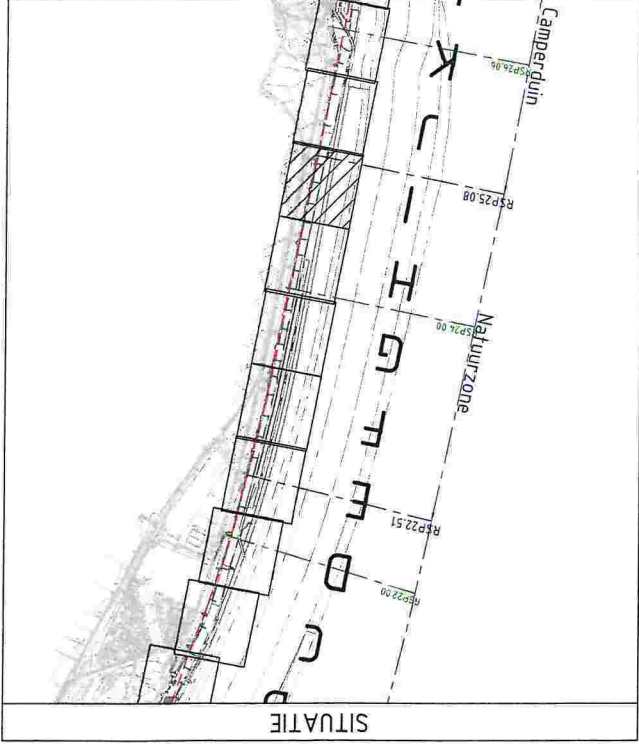


1.7	28-10-2015	MST	-	Adaptatie naar aanleiding DG 26-10-2015	
1.8	01-07-2015	MST	JABA	Eerste uitgave	
			Beoordeeld	Wijzigingen	
WIZIGINGSBESHEER DOCUMENT HISTORIE					
<div> <div>  <p>Ministerie van Infrastructuur en Watermanagement</p> </div> <div>  <p>Ministerie van Economische Zaken</p> </div> <div>  <p>Ministerie van Landbouw, Natuur en Visserij</p> </div> <div>  <p>Ministerie van Onderwijs, Cultuur en Wetenschap</p> </div> <div>  <p>Ministerie van VWS</p> </div> </div>					
<div> <div>  <p>Ministerie van Infrastructuur en Watermanagement</p> </div> <div>  <p>Ministerie van Economische Zaken</p> </div> <div>  <p>Ministerie van Landbouw, Natuur en Visserij</p> </div> <div>  <p>Ministerie van Onderwijs, Cultuur en Wetenschap</p> </div> <div>  <p>Ministerie van VWS</p> </div> </div>					
<div> <div>  <p>Ministerie van Infrastructuur en Watermanagement</p> </div> <div>  <p>Ministerie van Economische Zaken</p> </div> <div>  <p>Ministerie van Landbouw, Natuur en Visserij</p> </div> <div>  <p>Ministerie van Onderwijs, Cultuur en Wetenschap</p> </div> <div>  <p>Ministerie van VWS</p> </div> </div>					
<div> <div>  <p>Ministerie van Infrastructuur en Watermanagement</p> </div> <div>  <p>Ministerie van Economische Zaken</p> </div> <div>  <p>Ministerie van Landbouw, Natuur en Visserij</p> </div> <div>  <p>Ministerie van Onderwijs, Cultuur en Wetenschap</p> </div> <div>  <p>Ministerie van VWS</p> </div> </div>					
<div> <div>  <p>Ministerie van Infrastructuur en Watermanagement</p> </div> <div>  <p>Ministerie van Economische Zaken</p> </div> <div>  <p>Ministerie van Landbouw, Natuur en Visserij</p> </div> <div>  <p>Ministerie van Onderwijs, Cultuur en Wetenschap</p> </div> <div>  <p>Ministerie van VWS</p> </div> </div>					
<div> <div>  <p>Ministerie van Infrastructuur en Watermanagement</p> </div> <div>  <p>Ministerie van Economische Zaken</p> </div> <div>  <p>Ministerie van Landbouw, Natuur en Visserij</p> </div> <div>  <p>Ministerie van Onderwijs, Cultuur en Wetenschap</p> </div> <div>  <p>Ministerie van VWS</p> </div> </div>					
<div> <div>  <p>Ministerie van Infrastructuur en Watermanagement</p> </div> <div>  <p>Ministerie van Economische Zaken</p> </div> <div>  <p>Ministerie van Landbouw, Natuur en Visserij</p> </div> <div>  <p>Ministerie van Onderwijs, Cultuur en Wetenschap</p> </div> <div>  <p>Ministerie van VWS</p> </div> </div>					
<div> <div>  <p>Ministerie van Infrastructuur en Watermanagement</p> </div> <div>  <p>Ministerie van Economische Zaken</p> </div> <div>  <p>Ministerie van Landbouw, Natuur en Visserij</p> </div> <div>  <p>Ministerie van Onderwijs, Cultuur en Wetenschap</p> </div> <div>  <p>Ministerie van VWS</p> </div> </div>					
<div> <div>  <p>Ministerie van Infrastructuur en Watermanagement</p> </div> <div>  <p>Ministerie van Economische Zaken</p> </div> <div>  <p>Ministerie van Landbouw, Natuur en Visserij</p> </div> <div>  <p>Ministerie van Onderwijs, Cultuur en Wetenschap</p> </div> <div>  <p>Ministerie van VWS</p> </div> </div>					
<div> <div>  <p>Ministerie van Infrastructuur en Watermanagement</p> </div> <div>  <p>Ministerie van Economische Zaken</p> </div> <div>  <p>Ministerie van Landbouw, Natuur en Visserij</p> </div> <div>  <p>Ministerie van Onderwijs, Cultuur en Wetenschap</p> </div> <div>  <p>Ministerie van VWS</p> </div> </div>					
<div> <div>  <p>Ministerie van Infrastructuur en Watermanagement</p> </div> <div>  <p>Ministerie van Economische Zaken</p> </div> <div> </div></div>					


As built na realisatie

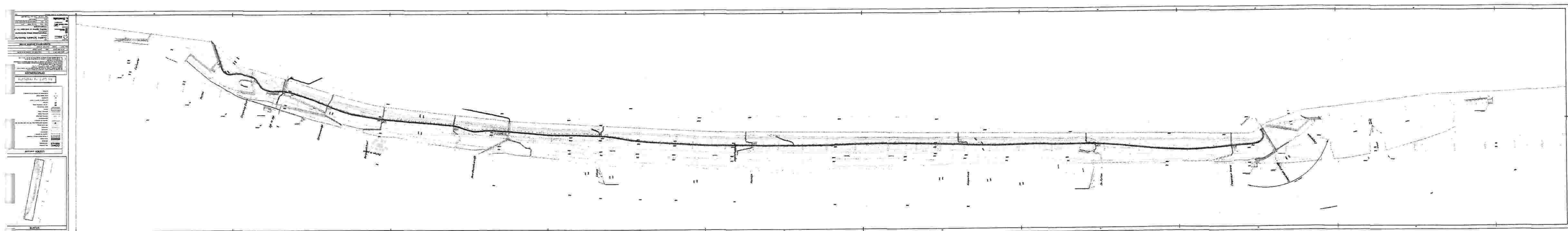
OPMERKINGEN

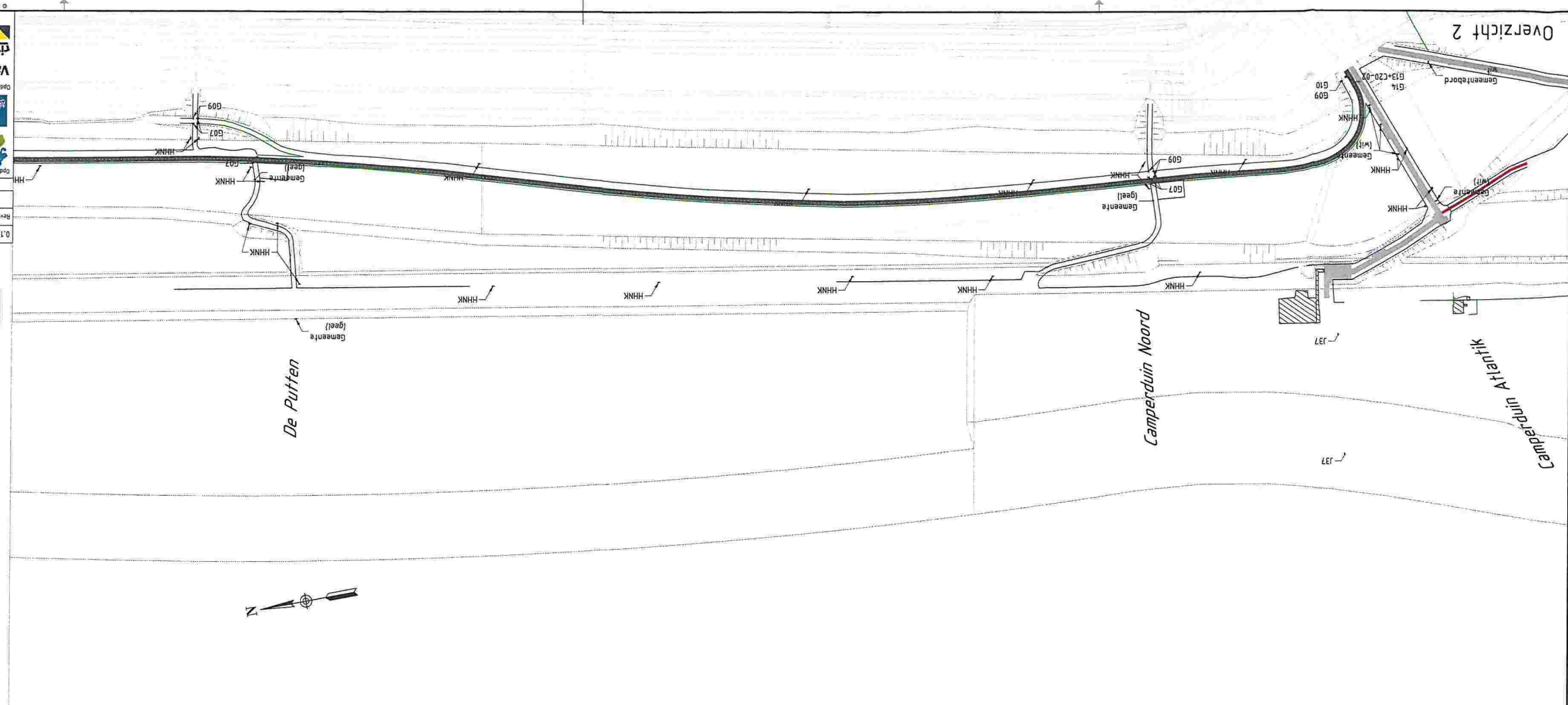
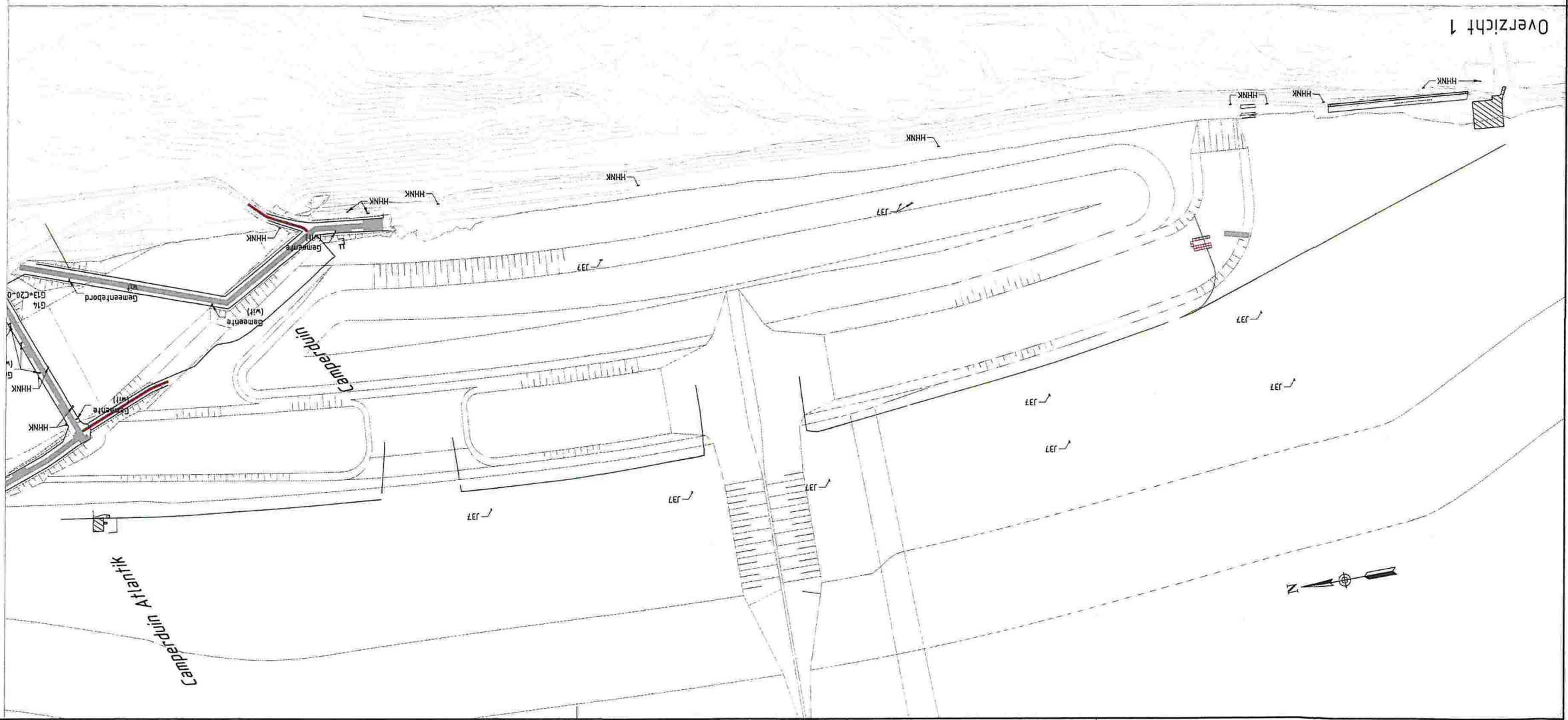
- | | |
|----|---|
| 1 | Alle afbeeldingen zijn gebaseerd op afbeeldingen van het Ministerie van Defensie. |
| 2 | De afbeeldingen zijn gebaseerd op afbeeldingen van het Ministerie van Defensie. |
| 3 | De afbeeldingen zijn gebaseerd op afbeeldingen van het Ministerie van Defensie. |
| 4 | De afbeeldingen zijn gebaseerd op afbeeldingen van het Ministerie van Defensie. |
| 5 | De afbeeldingen zijn gebaseerd op afbeeldingen van het Ministerie van Defensie. |
| 6 | De afbeeldingen zijn gebaseerd op afbeeldingen van het Ministerie van Defensie. |
| 7 | De afbeeldingen zijn gebaseerd op afbeeldingen van het Ministerie van Defensie. |
| 8 | De afbeeldingen zijn gebaseerd op afbeeldingen van het Ministerie van Defensie. |
| 9 | De afbeeldingen zijn gebaseerd op afbeeldingen van het Ministerie van Defensie. |
| 10 | De afbeeldingen zijn gebaseerd op afbeeldingen van het Ministerie van Defensie. |



LEGENDA overzicht

[illegible]




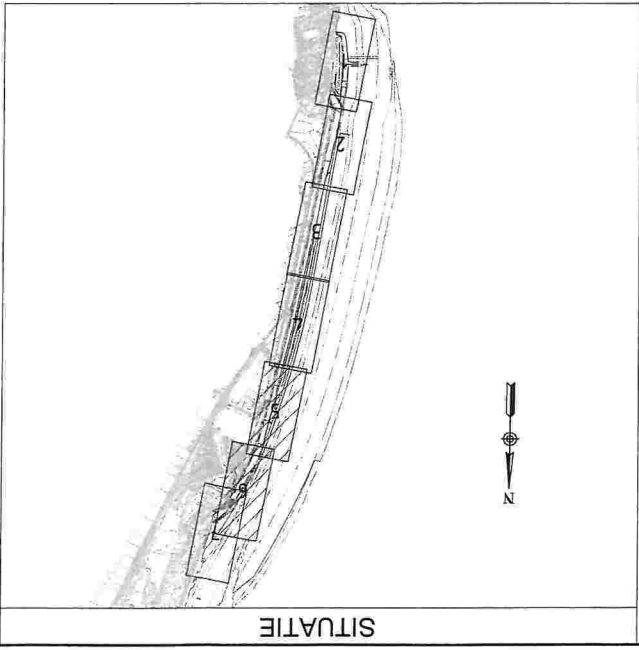
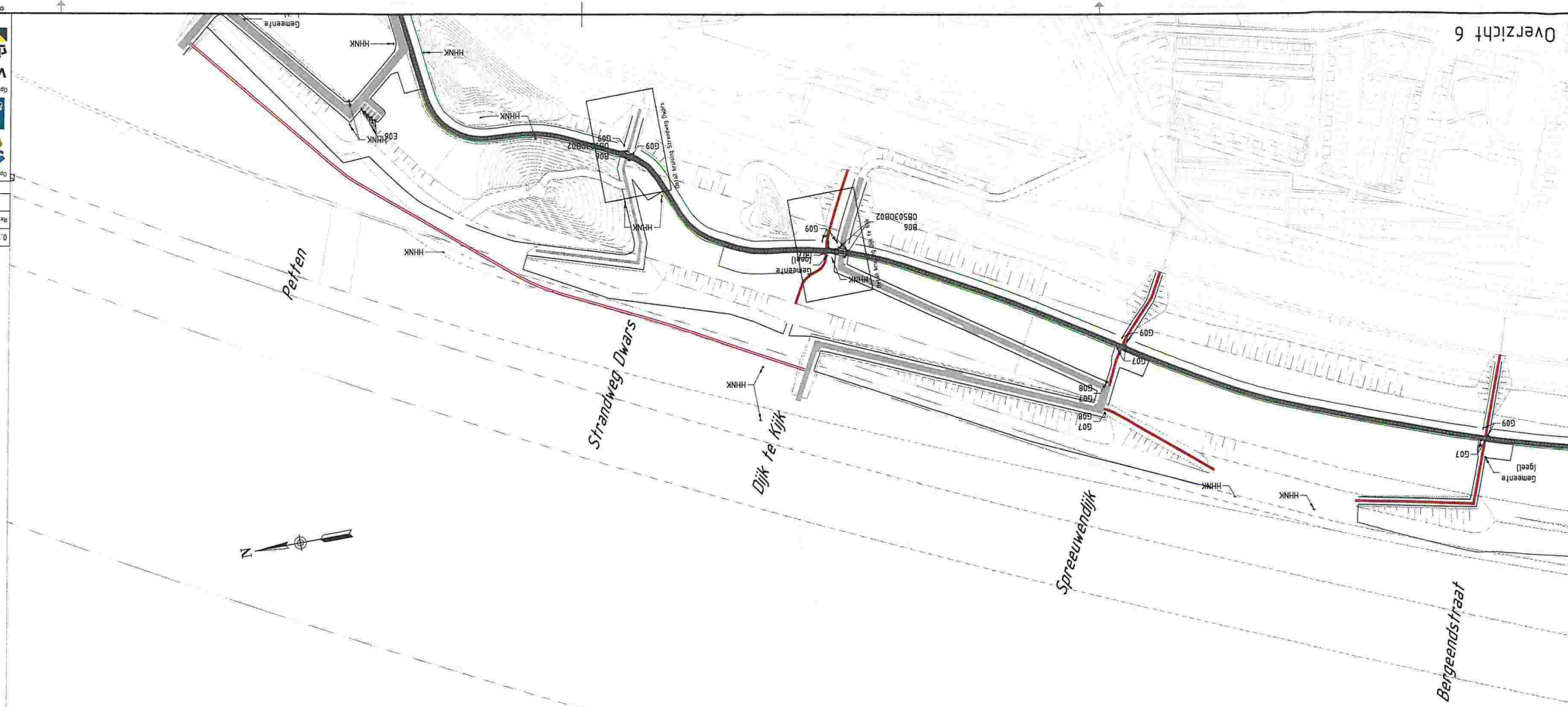
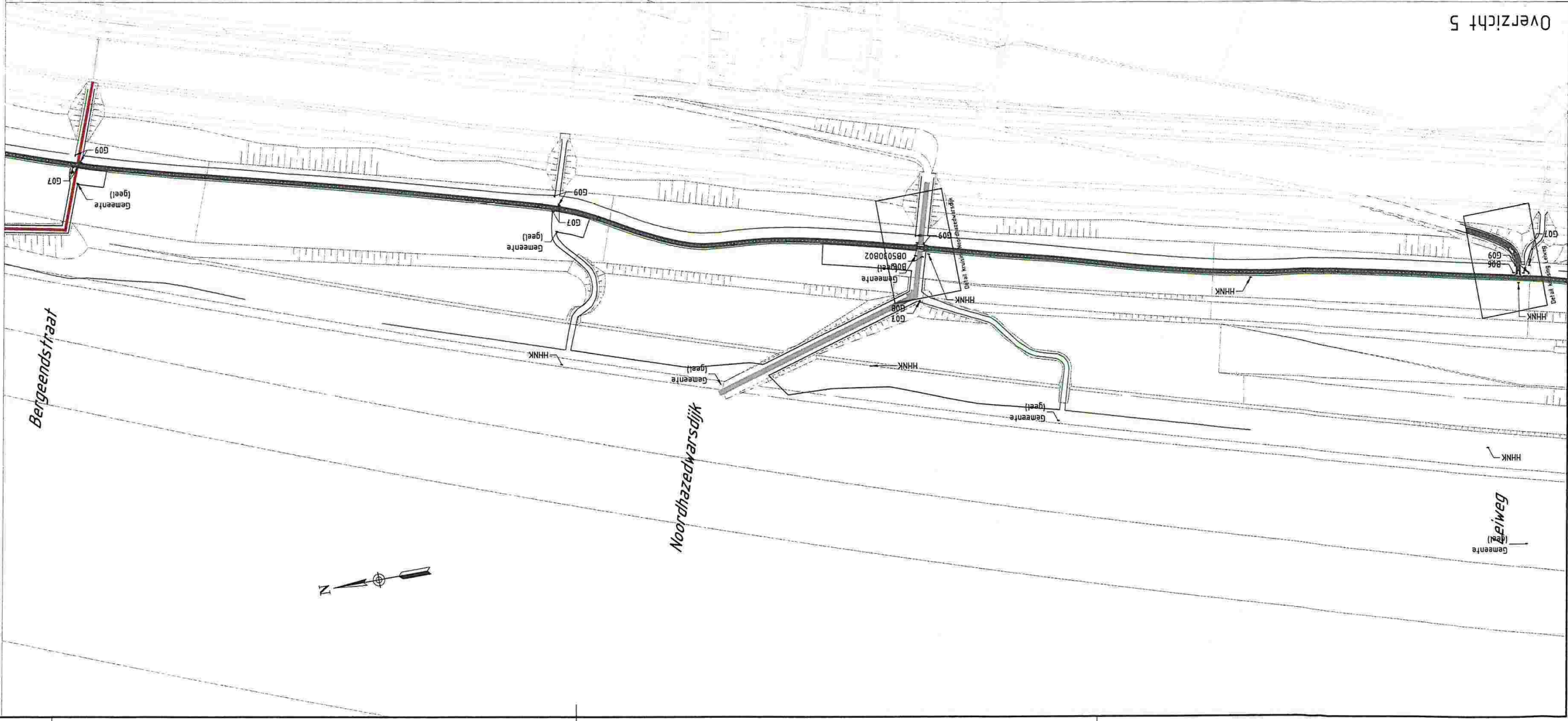


Zwakke Schakels Noord-Holland Hoogheemraadschap Hollands Noorderkwartier en Rijkswaterstaat Technische dienst Overzicht as built Project		Datum: 19-08-2015 Getekend: JABA Getekend: MST Paperformaat: ISO full bleed A1 (841x600 mm) Tekeningnummer: 154347-TEK-AB-0035
WIJZIGINGSBEHEER DOCUMENT HISTORIE		Datum: 19-08-2015 Getekend: MST Oorspronkelijk Eerste uitgave
Alle afmetingen zijn gegeven in meters (tenzij anders met eenheden vermeld). Vermelde schalen zijn alleen geldig voor aangegeven profiemaat. Coderingen XJ volgens Rijkswaterstaat / ETR589 UTM 31N. Verkeersbordbenaming conform RvV.		
OPMERKINGEN		
As built		

As built

-



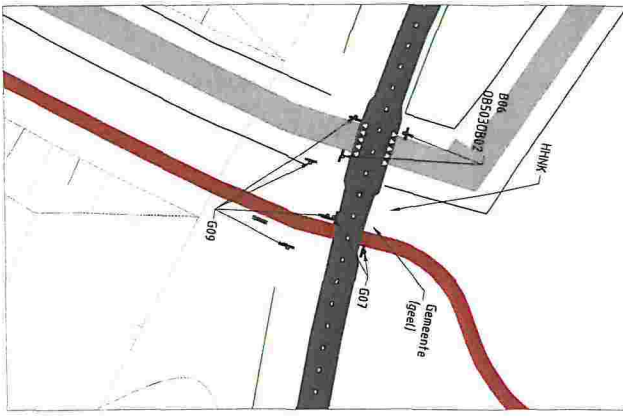


B06	
C20-02	
C20-10	
E06	
G07	
G08	
G09	
G10	
G13	
G16	
J37	
L08	
OB5030B02	
Gemeenheitlijk bord met tekst [wit]	
Gemeenheitlijk bord met tekst [geel]	
L1012 bord HHNK	
Langzaamkeerling 0,30-2,70 10cm	
Langzaamkeerling 1-1 10cm	
Langzaamkeerling vol 10cm	
Haalteindend 0,50x0,50	

0.1	19-08-2015	MSTE	-	Eerste wijlaze	Wijzigingsbeheer document historie
-----	------------	------	---	----------------	------------------------------------

Project Zwakke Schakels Noord-Holland		Projectgegevens	
Hoogheemraadschap Hollands Noorderkwartier en Rijkswaterstaat		Taalomschrijving	
Overzicht! bedording en marketing		Projectnr.	
15437-TEK-AB-0035		15437	
Doc nr.		15437	
Status		CONCEPT	
Schaal:		1 : 2000	
Blad:		3 / 4	
Revisie:		0.1	

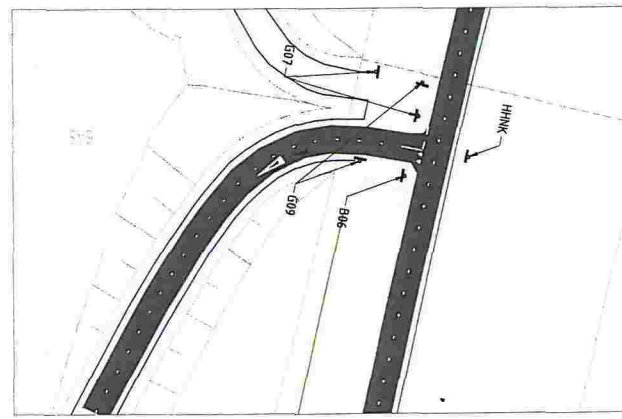
Detail kruising Dijk te Kijk
schaal 1:500



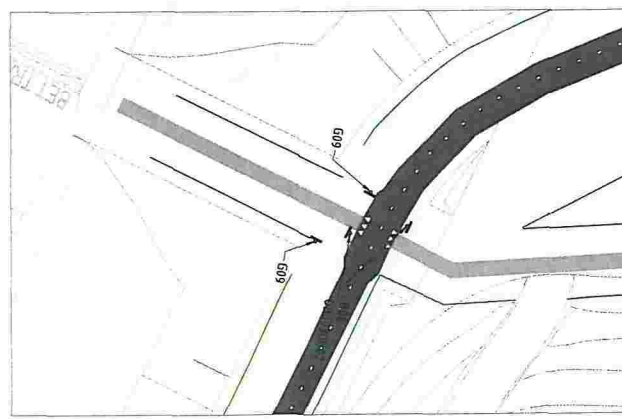
Detail kruising Hazedijk
schaal 1:500



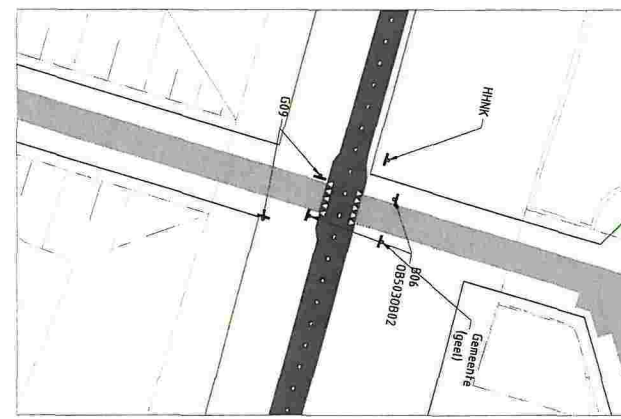
Detail kruising Leiweg
schaal 1:500



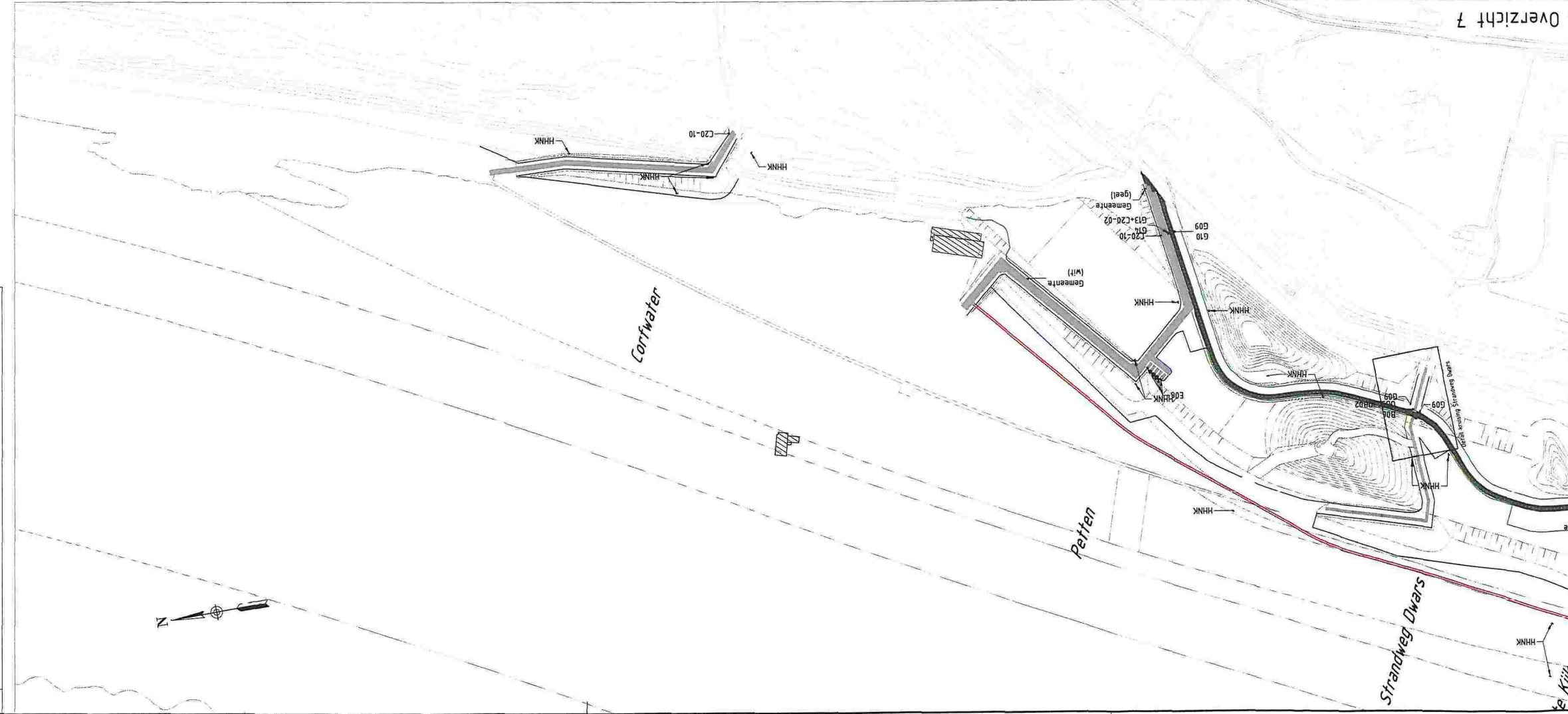
Detail kruising Strandweg Dwaars
schaal 1:500



Detail kruising Noordhazedwardsdijk
schaal 1:500



Overzicht 7

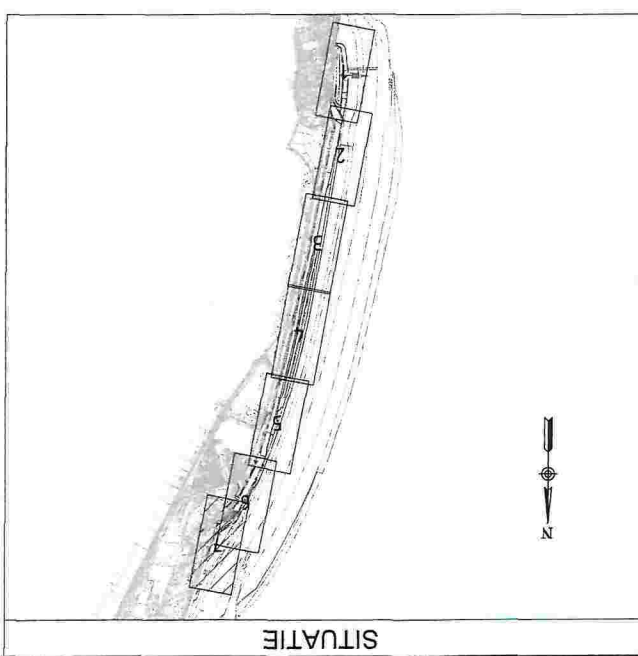


As built

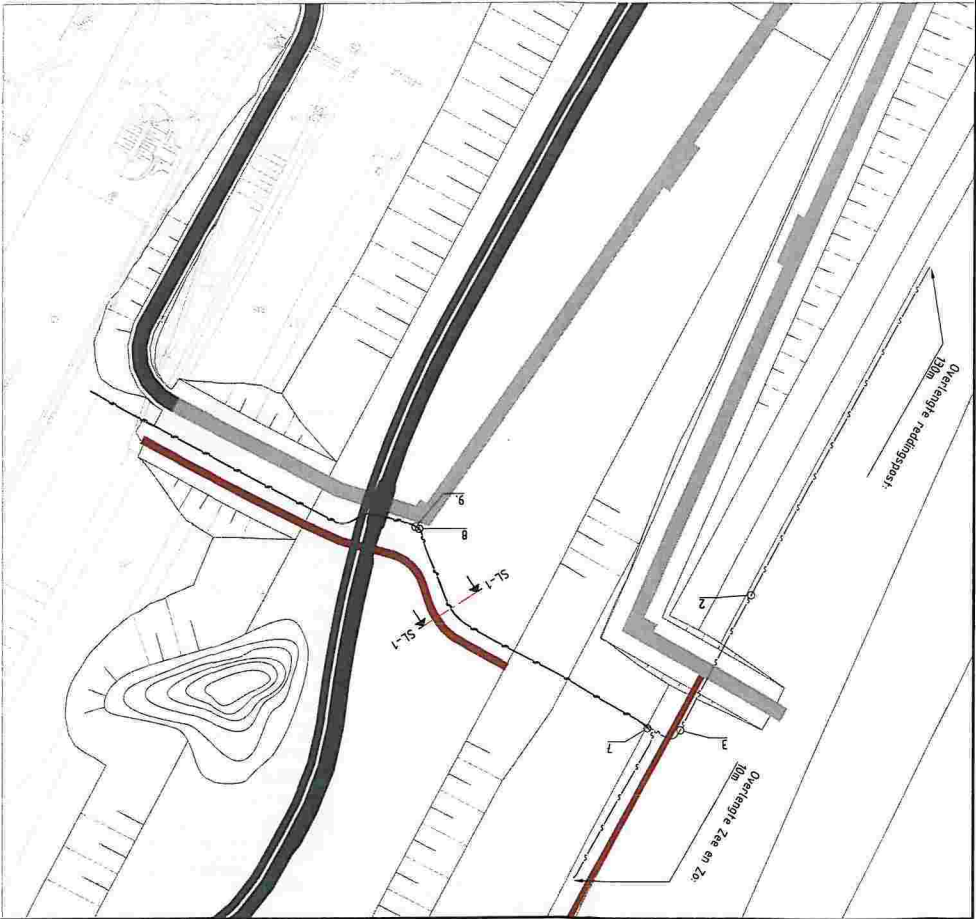
OPMERKINGEN

1 Alle afmetingen zijn gegeven in meters tenzij anders met eenheden vermeld.
2 Alle punten zijn gegeven in meters tenzij anders met eenheden vermeld.
3 Verrekening van de afmetingen is gemaakt op basis van de afmetingen in meters.
4 Coördinaten x,y volgens RD-afmetingen in meters / ETRS89 UTM 31N.
5 Verkeersbordbenaming conform RIVM.

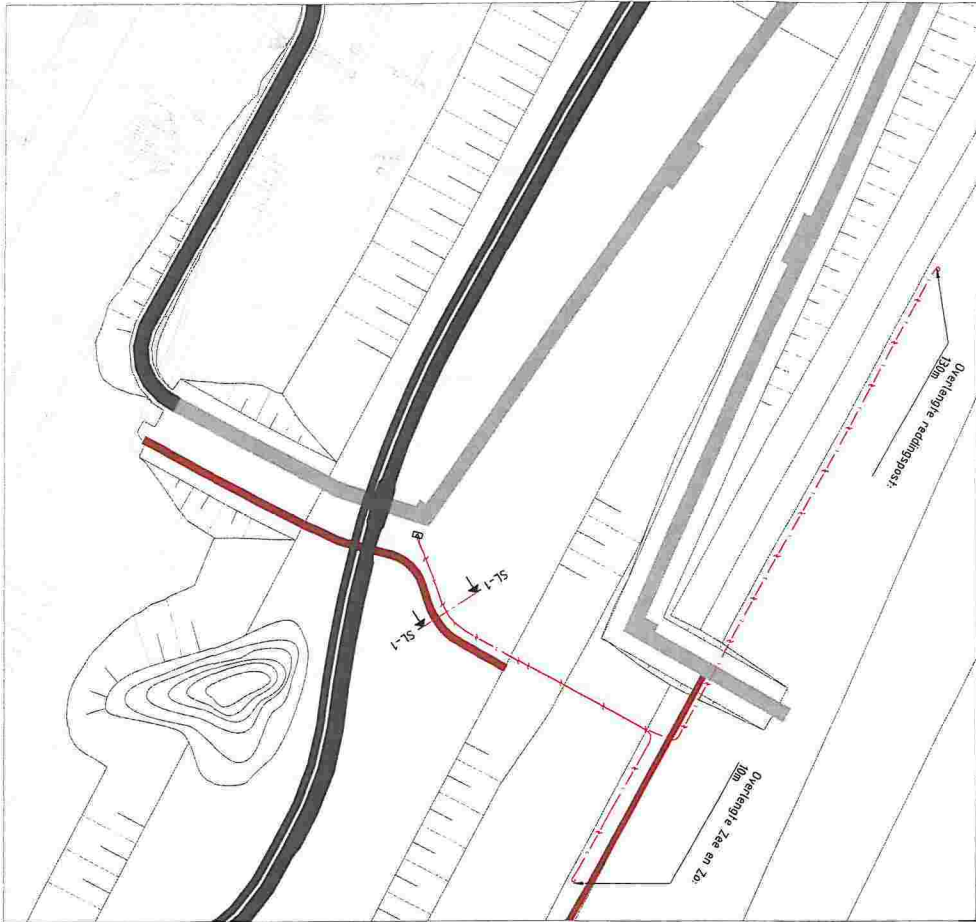
- Haalantanden 0,50x0,50
- Langsmarkering vol 10cm
- Langsmarkering 1-1 10cm
- Langsmarkering 0,30-2,70 10cm
- L1012 bord HHNK
- Gemeentelijk bord met tekst (geel)
- Gemeentelijk bord met tekst (wit)
- OB5030B02
- L08
- J37 waarschuwingsbord met tekst
- G14
- G13
- G10
- G09
- G08
- G07
- E06
- C20-10
- C20-02
- B06



Revisie	0,1
Blad	1 / 1
Tekeningnummer	154347-TEK-AB-0035
Datum	19-08-2015
Project	Zwakke Schakels Noord-Holland
Opdrachtgever	Hoogheemraadschap Hollands Noorderkwartier en Rijkswaterstaat
Tekeningsovername	Overzicht bebording en markering
Overzicht as built	Overzicht as built
Dec type	TEKNIK
Dec Nr	-
Project	154347
Gebruiker	JABA
Gebruiker	Martinus ingenieur
Gebruiker	Boskalis



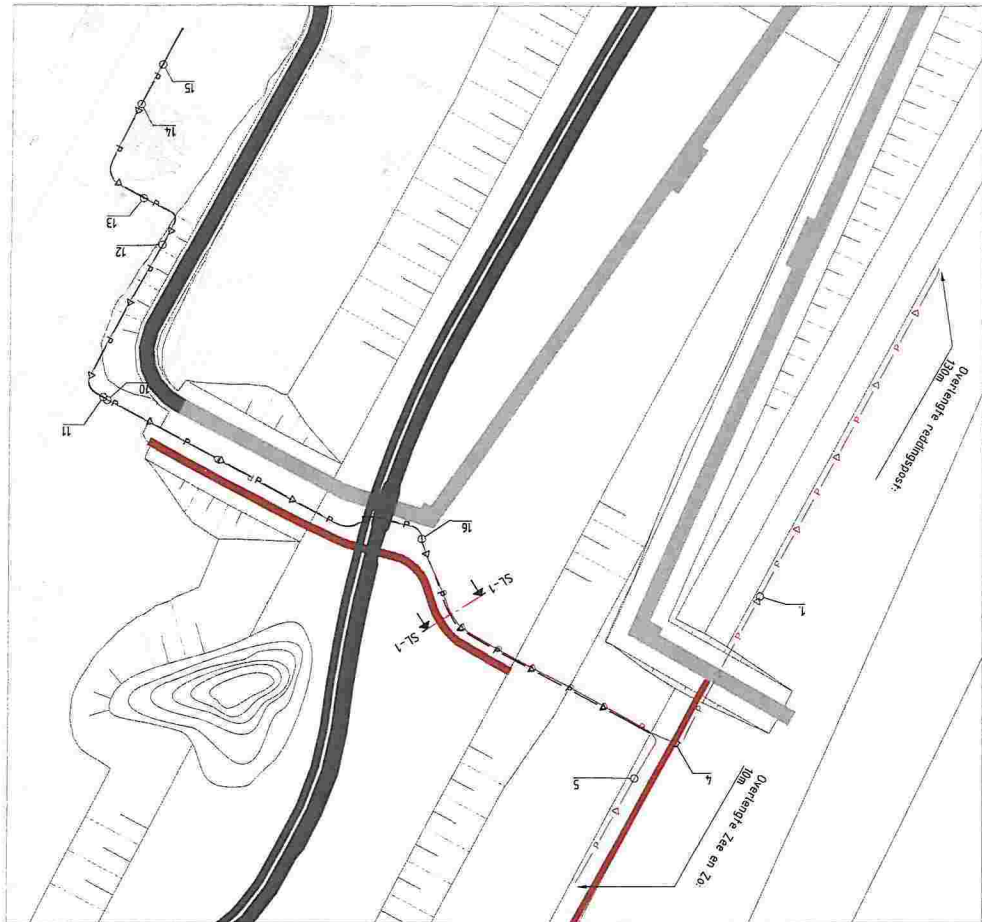
Revisie HDPE tbv water
schaal 1:1000



Revisie kabel Lander
schaal 1:1000

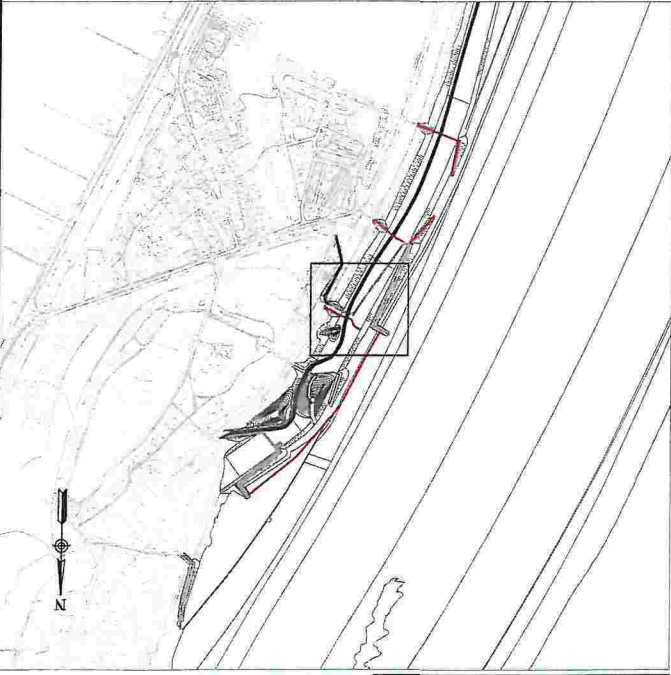


Revisie KPN glasvezel
schaal 1:1000



Revisie persleiding riool
schaal 1:1000

SITUATIE / BLADINDDELING



- L — Landerkabel
- V — C — Datakabel
- V — G — Glasvezelkabel
- — Mantelbuis ø63
- — Mantelbuis ø110
- — Mantelbuis ø160
- — Waterleiding HDPE ø40
- — Waterleiding HDPE ø63
- — Persleiding HDPE ø63
- — Persleiding HDPE ø90
- V — Verzamelkast

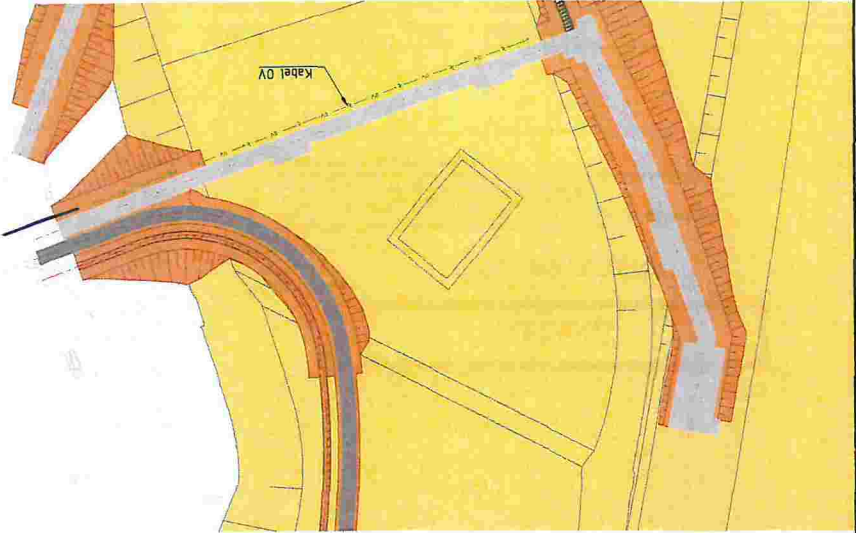
OPMERKINGEN

1. Alle afmetingen zijn gegeven in meters tenzij anders met eenheden vermeld.
2. Verrekte schakels zijn aangegeven in meters.
3. Coördinaten x,y volgens RD-systeem in meters (ETRS89 UTM 31N).
4. Coördinaten x,y volgens RD-systeem in meters (ETRS89 UTM 31N).
5. Ondergrond ontworpen op basis van eenheden van het landelijk kaartmodel v9.0.
6. Veranderingen op basis van as-built.
7. Rijkswaterstaat en landelijke afdelingen van de Rijkswaterstaat.
8. Mantelbuisen gelijde conform tekening 154347-TEK-AB-0002.

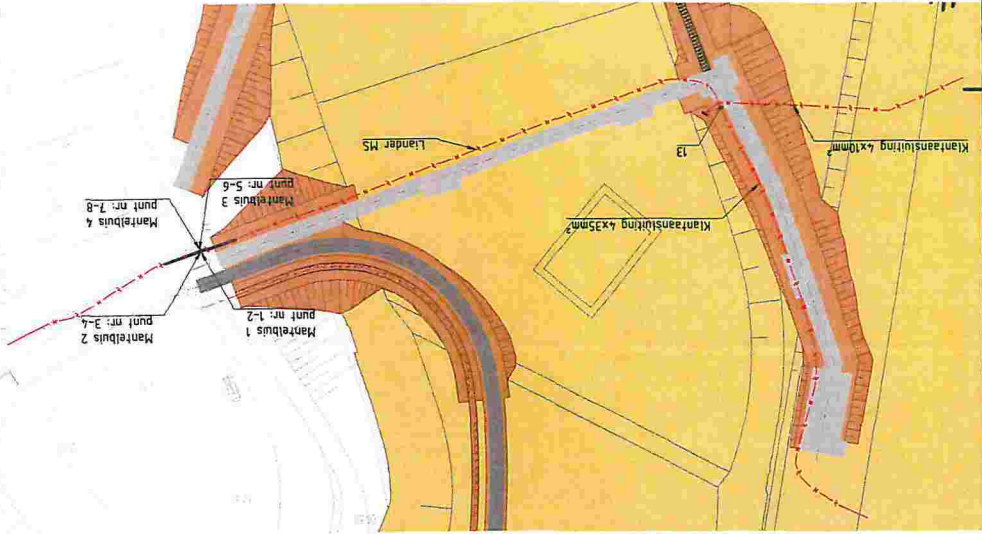
10	19-10-2015	MSTE	JABA	Goedkeuring
0.1	12-10-2015	MSTE	—	Eerste uitgave
WIJZIGINGSBEHEER DOCUMENT HISTORIE				

Project Zwakke Schakels Noord-Holland				
Hoogheemraadschap Hollands Noorderkwartier en Rijkswaterstaat				
Overzicht kabels en leidingen strandslag Dijk te Kijk				
Project	154347	Doc. Type	TEKENING	Doc. Nr.
Deel	MSTE	Papierformaat	ISO full bleed A1 (841x1189 mm)	Schaal
Blad	1/2	Revisie	10	
154347-TEK-AB-0004				

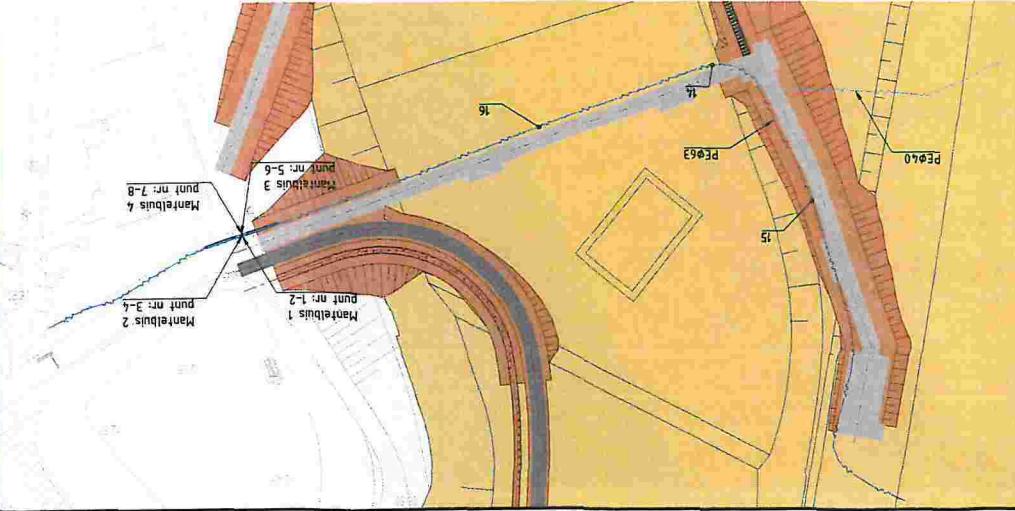
Revisie kabel OV
schaal 1:1000



Revisie kabel Lander
schaal 1:1000



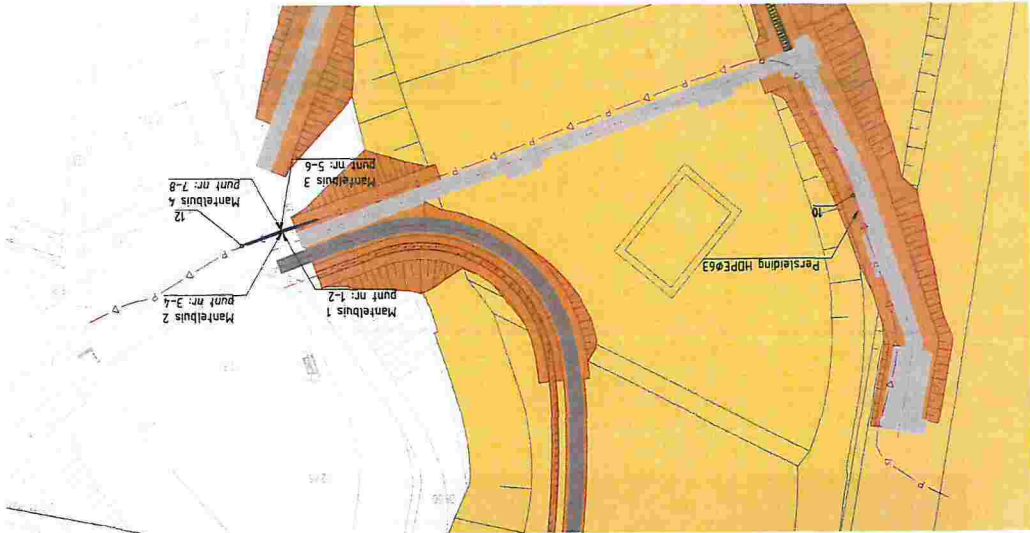
Revisie HDPE tbv water
schaal 1:1000



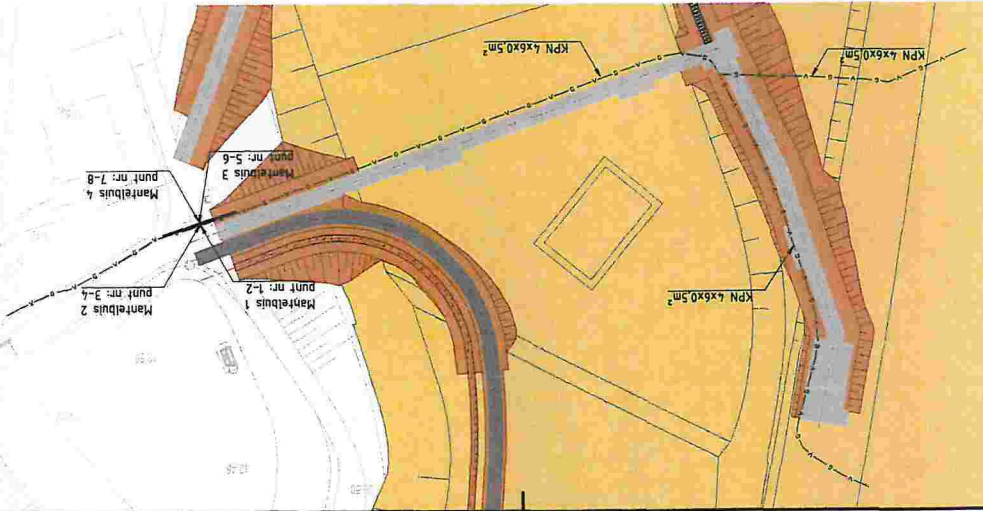
Revisie extra mantelbuizen
schaal 1:1000

1	104542.439	526717.290	10.561	1x KPN
2	104561.357	526723.711	10.356	2x water (Ø43 en Ø63)
3	104542.380	526717.092	10.566	1x KPN
4	104561.304	526723.536	10.348	1x persleiding Ø63
5	104542.822	526717.206	10.701	1x Rode mantelbuis Ø40
6	104561.723	526723.583	10.418	
7	104542.641	526717.083	10.609	1x Lander
8	104561.563	526723.478	10.338	

Revisie persleiding riool
schaal 1:1000

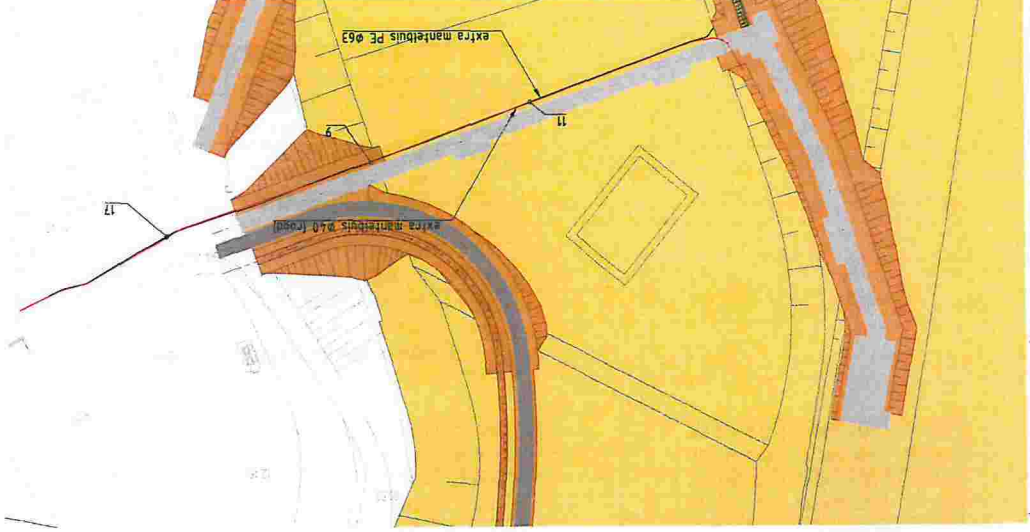


Revisie KPN glasvezel
schaal 1:1000



9	104512.936	526706.641	10.09	
10	104398.473	526711.134	6.148	
11	104471.883	526691.385	9.575	
12	104562.656	526723.88	10.297	
13	104411.965	526682.264	9.474	
14	104425.211	526674.957	9.572	
15	104398.512	526711.321	6.119	
16	104472.157	526691.696	9.727	
17	104566.019	526725.88	10.267	

Moffen



Boskalis
Marine ingenieurs
Van Oord
Marine ingenieurs in actie

Revisie	0.1	26-03-2015	MSTE	--	Eerste uitgave
Datum	26-03-2015	JABA	Becontroleerd		

Project	Zwakke Schakels Noord-Holland
Opdrachtgever	Hoogheemraadschap Hollands Noorderkwartier en Rijkswaterstaat
Strandslag	Camperduin Atlantik
Overzicht	aangelegde kabels en leidingen
Projectnummer	154347-TEK-AB-0001
Tekeningnummer	JABA
Datum	26-03-2015
Revisie	1.0

1.	Alle afmetingen zijn gegeven in meters tenzij anders met eenheden vermeld.
2.	Alle pijlen zijn gegeven in meters tenzij anders met eenheden vermeld.
3.	Vormafbeeldingen zijn gegeven in meters tenzij anders met eenheden vermeld.
4.	Coördinaten zijn gegeven in meters tenzij anders met eenheden vermeld.
5.	Drukking van de kabel is gegeven in meters tenzij anders met eenheden vermeld.

OPMERKINGEN

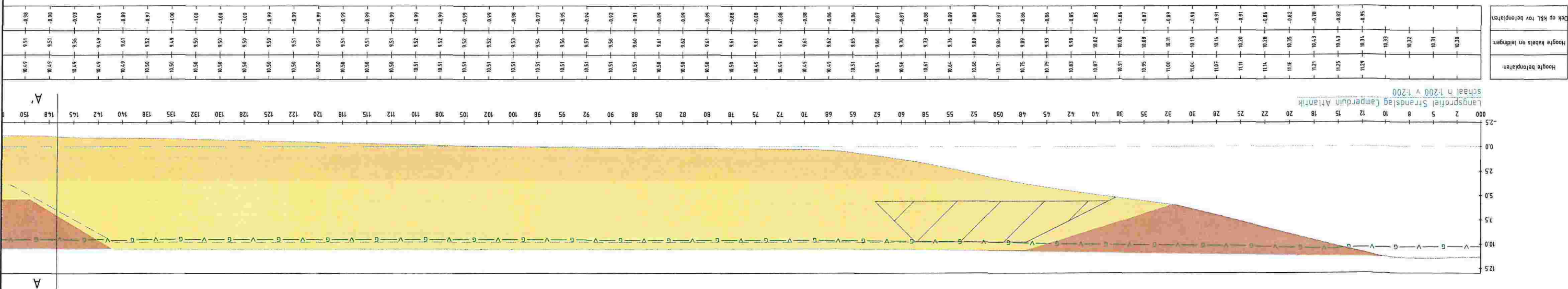
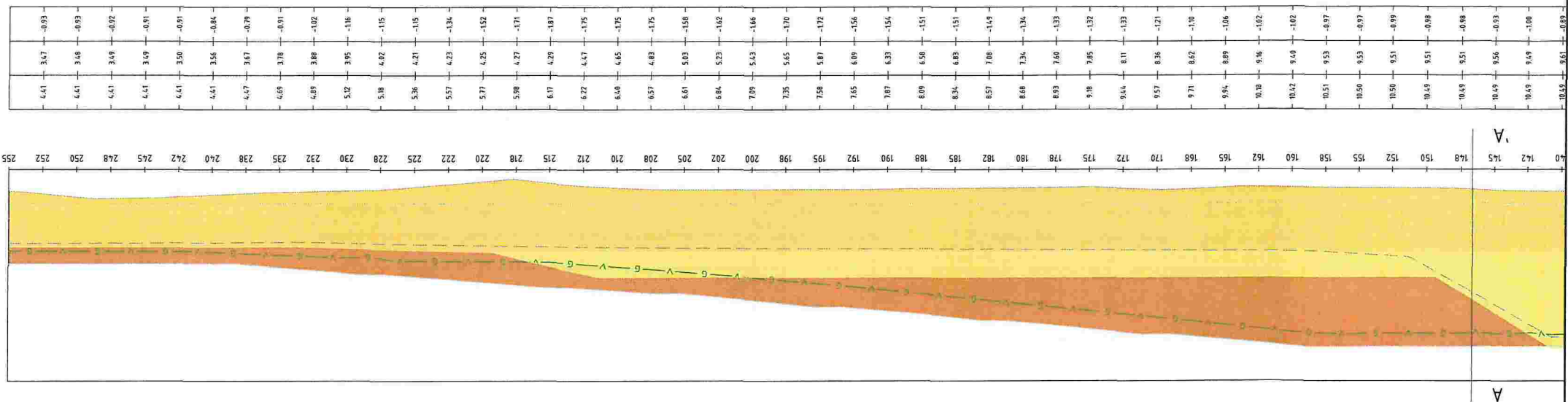
Asbuil

- Legenda**
- Contourlijn
 - Projectgrens volgens tekening 25NH Projectgrens + contour ruimtegebruik versie 112005900
 - Graslijn
 - Kp-as met metering
 - Kp-as met metering
 - Profieldeel gelopen landwaarts van D.W. lijn (NAP -0.00m)
 - Profieldeel gelopen landwaarts van D.W. lijn (NAP -0.00m)
 - Aan te leggen wandelpad/strandovergang met natuurlijke verharding
 - Aan te leggen wandelpad/strandovergang van planken
 - Aan te leggen fietspad
 - Aan te leggen strandslag van betonverharding
 - Aan te brengen afwatering 1-0.00m
 - Aan te brengen afwatering 3-0.00m
 - Kijkhoek "Struin"
 - Verkeerszone rond uitstroombaan NAB (ins. #21 van Vraagspecificatie Eten versie A)
 - Aan te brengen Lander
 - Aan te brengen HDPE tbv water (voor diameter zie dup)
 - Aan te brengen persleiding richting PE63
 - Aan te brengen kabel KPN

LEGENDA SITUATIE KABELS- EN LEIDINGEN

SITUATIE / BLADINDDELING





Revisie	Datum	Getekend	Gecontroleerd	Wijzigingen
0.1	26-03-2015	MST	-	Eerste wijziging
1.0	20-04-2015	MST	LABA	Gecontroleerd

WIJZIGINGSBEHEER DOCUMENT HISTORIE

Interne versiedat: 01-04-2015

Opdrachtgever:	Hoogheemraadschap Hollands Noorderkwartier en Rijkswaterstaat
Project:	Zwakse Schakels Noord-Holland
Opdrachtgever:	Overzicht aangelegde kabels en leidingen
Opdrachtgever:	Strandseilj Camperduin Atlantik-Lengteprofiel
Project:	15-34-7
Opdrachtgever:	Dak type TEKNOLOG
Opdrachtgever:	Opdrachtgever: 150 (ru) breed AT 159,00 x 40,10 (mm)
Opdrachtgever:	1534-7-TEK-AB-0001
Opdrachtgever:	Revisie 1.0

[illegible]

[illegible]

[illegible]

∴F

Locatie op objectenkaart, blad:

[illegible]

[illegible]